	Programa de Actividades 2018. Refª: 15/2018 Fecha: 27 de OCTUBRE de 2018			
	RUTA CIRCULAR VALPORQUERO-COLADILLAS-VALLE VEGACERCERA			
	Guía:Norino/Fabian	Distancia aprox.: **11 km**	Tiempo estimado: **4 horas**	Dificultad: **FACIL-MEDIA**
		Ascenso 350 m. Descenso 350 m.		

La ruta parte del mismo pueblo de Valporquero hacia el oeste. Pronto alcanza una extensa vega cultivada hasta hace pocos años, y dedicada ahora a la producción de hierba.

Ascendiendo poco a poco, se alcanzan los puertos del Valle de Vegacervera, un vasto territorio ocupado por pastizales naturales tradicionalmente aprovechados a diente por los ganados. El abandono de estos puertos, está potenciando su ocupación por matorrales como aulagas y escobas.

Tras cruzar estos pastos despejados, se inicia un fuerte descenso hasta el pueblo de Valle. La litología cambia y unas pizarras deleznables complican aún más, si cabe, el descenso. El camino se convierte en este tramo en una angosta vereda que conduce hasta el mismo pueblo. Valle de Vegacervera es una aldea sencilla en la que las reminiscencias del pasado se leen en las piedras de las casas o de la iglesia, evidencias románicas de un pasado más notable. Por detrás del cementerio, se toma el antiguo camino que conduce a Coladilla por la senda de La Gallega, quien sabe si en recuerdo del camino de Santiago, como ocurre en la iglesia de Coladilla, también de traza románica, donde algunas conchas labradas rememoran que por estos valles discurría uno de los ramales del camino francés.

Tras un paseo por el pueblo, que lo merece, la ruta continúa. Hay que ganar altura, abandonar el valle y regresar a los puertos. Las laderas están pobladas, según se va ascendiendo, por un interesante robledal al que aquí y allá se han ganado parcelas para sembrar, poner unas colmenas o meter el ganado. Pronto las condiciones se vuelven duras para el arbolado, regresando al dominio del matorral. Topónimos sonoros como la Fuente La Grea, que el camino deja a su paso, o Las Monecas, hacen pensar qué condiciones de vida tendrían los pobladores que se aventuraron a ir a cultivar sus centenos a estas altitudes. Un simple vistazo a las tierras, protegidas del norte por una peña caliza, hacen explicable tal osadía. Eso y, por supuesto la necesidad de tierras de cultivo.

De nuevo en el dominio de la caliza, las orquídeas y los enebros rastreros se hacen los protagonistas del paisaje. La ruta avanza, regresando de nuevo a Valporquero, cuyas construcciones se intuyen en el horizonte. El camino carretero se ha perdido y hay que continuar por el de “burros y personas” que ,perfectamente trazado, va descendiendo hasta cruzar el arroyo de Valporquero, el mismo que unos metros más allá se sume en las entrañas de la cueva, para resurgir en una espectacular caída y alimentar con sus aguas frías y claras el cauce del Torío.

<u>Sabado 27 de Octubre de 2018</u>

Parada de La Vega (Riosa)..07:30h
Parada de La Foz ….....07:40h
Parada de Las Mazas……07:45h

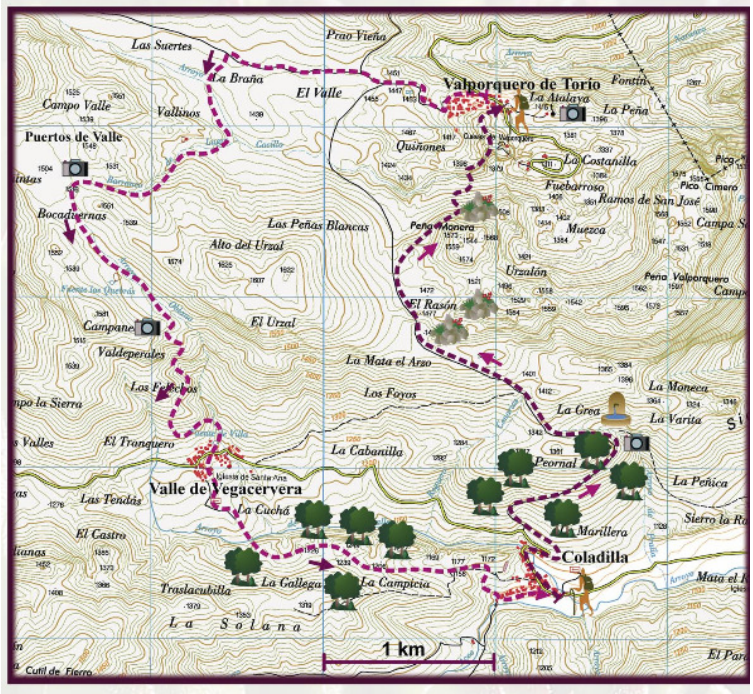



https://es.wikiloc.com/rutas-senderismo/valporquero-valle-coladilla-valporquero-cuatro-valles-7167516

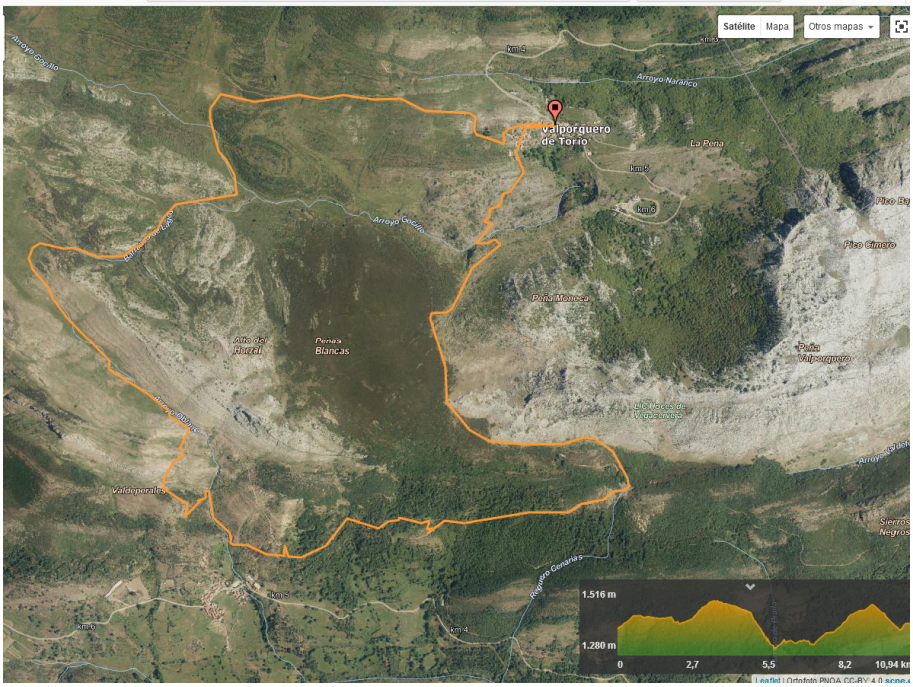

PRÓXIMA ACTIVIDAD: Sábado 24 de noviembre de 2018, a las 07:30 horas –Cruz de Viesques-La Mostayal-Las Xanas.

El Grupo de Montaña Llazarandín y su Junta Directiva, no se responsabilizan de los accidentes o percances que puedan sufrir aquellos participantes que no estén federados