	Programa de Actividades 2017. Refª: 04/2017			Fecha: 25 de Febrero de 2017
	<b>Collado Igena-Monfrechu-Juyadongo- Santianes</b>			
	Guía: Norino	Distancia aprox.: 12 km	Tiempo estimado: 6 h	Dificultad: Fácil
	Ascenso 633. Descenso 900 m.			

La ruta comienza en el alto de Igena (456 m.), situado a 10 Kms. de Corao y a uno de la población de Igena, en la carretera AS-340 .Ya en el alto se toma una pista de tierra que arranca hacia el Norte, rodeando un gran prado en cuya parte inferior se sitúa la cuadra de Entrellendes. La ruta prosigue de manera sinuosa hasta el próximo collado (Collado la Felguerina 600m) que posee un abrevadero.

Seguimos por la pista hasta una hermosa majada (majada de Hueses) con diversas cabañas y fresnos, rodeada por la izquierda por el camino que traemos.

No hay más que seguir remontando por las numerosas revueltas y encontrándose camperas rodeadas por enormes cierres de piedra para el ganado, llegándose así a la majada de **Vegalafuente**. El camino gira a la izquierda y asciende ligeramente a un collado que da paso a una verde planicie de pastos **Vega Maor**, donde hay una pequeña charca. Se esta al pie del **Monfrechu**, al cual se sube por un sendero que discurre por una pequeña campera mullida hasta llegar a la collada Bemoria, desde donde se afrontan los últimos tramos para llegar a la cima del Monfrechu (897 m), situado en el limite de los concejos de Ribadesella y Cangas de Onis.

La cima del Mofrechu (899 m.) es una magnífica atalaya que nos permite contemplar toda la ría de Ribadesella y la costa cantábrica con los cercanos bufones de Pría. Tiene dos buzones montañeros y un mojón geodésico. También encontraremos varios belenes de cumbres. Hacia el sur tenemos una impresionante vista de los Picos de Europa.

Tras dejar la cumbre, se prosigue el camino cresteando hasta llegar a la siguiente cumbre, el Pico Juyadongo. Lo corona un mojón de piedras y la vista que se tiene es excelente, estando enfrente el Cueri y toda la costa.

Para bajar hacia Santianes del Agua se puede hacer desde el collado Tresjungalar, muy cerca de la cima del Joyadongo, pasadas las últimas espineras hay un sendero a la izquierda que comienza entre las rocas y que faldeando el Joyadongo por encima del bosque de pinos llega al final de ese bosque. Girando a la izquierda y siguiendo con el Cueri al frente, se continúa cresteando hasta su final por senderos de ganado, conectado con la pista que va desde Santianes a la Vega de Llames, casi a la altura de Peme.








En caso de subir al Joyadongo no es necesario retroceder para bajar al final del bosque de pinos., sino que se baja por el lado contrario al que se subió buscando senderos de ganado que pronto se enlazan con el camino descrito anteriormente.

Desde el desvío a Peme la pista tiene varios tramos en cemento y se sigue bajando entre castaños hasta llegar al río, que tras cruzar a su margen izquierdo, se sigue ya en llano hasta llegar a Santianes.

<b>Sábado 25 de Febrero de 2017</b>	
Parada de La Vega (Riosa)..	08:00h
Parada de La Foz .....	08:10h
Parada de Las Mazas.....	08:15h

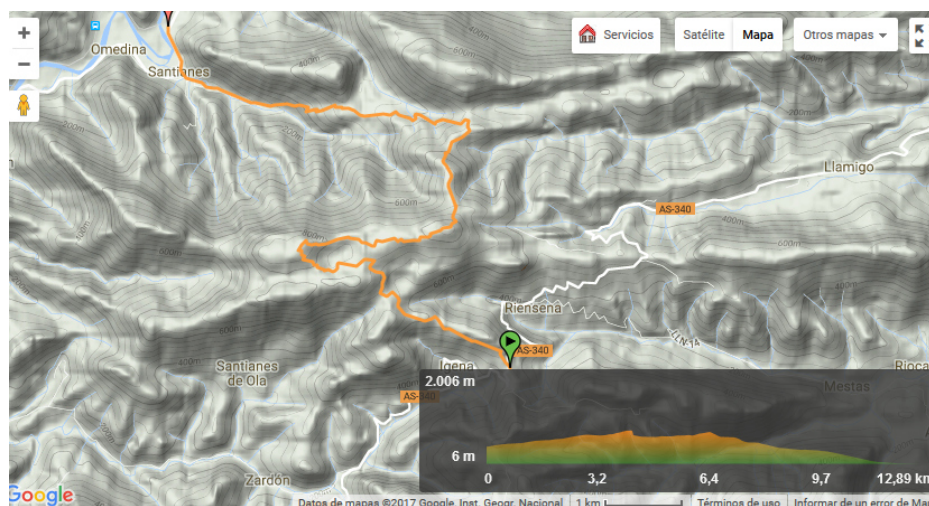
# MIDE

## Collado Ignea-Monfrechu-Pico Joyadongo-Santianes

horario	5h 30'			4	severidad del medio natural
desnivel de subida	633 m			3	orientacion en el itinerario
desnivel de bajada	900 m			3	dificultad en el desplazamiento
distancia horizontal	12,0 Km			3	cantidad de esfuerzo necesario
tipo de recorrido	Travesía				

Condiciones de Todo el año, tiempos estimados según criterio MIDE, sin paradas.

Calculado sobre datos de 2017.



## PRÓXIMA ACTIVIDAD:

Sábado 11 de Marzo de 2017

Ruta Costera – Pendueles-Llanes.



El Grupo de Montaña Lazarandín y su Junta Directiva, no se responsabilizan de los accidentes o percances que puedan sufrir aquellos participantes que no estén federados